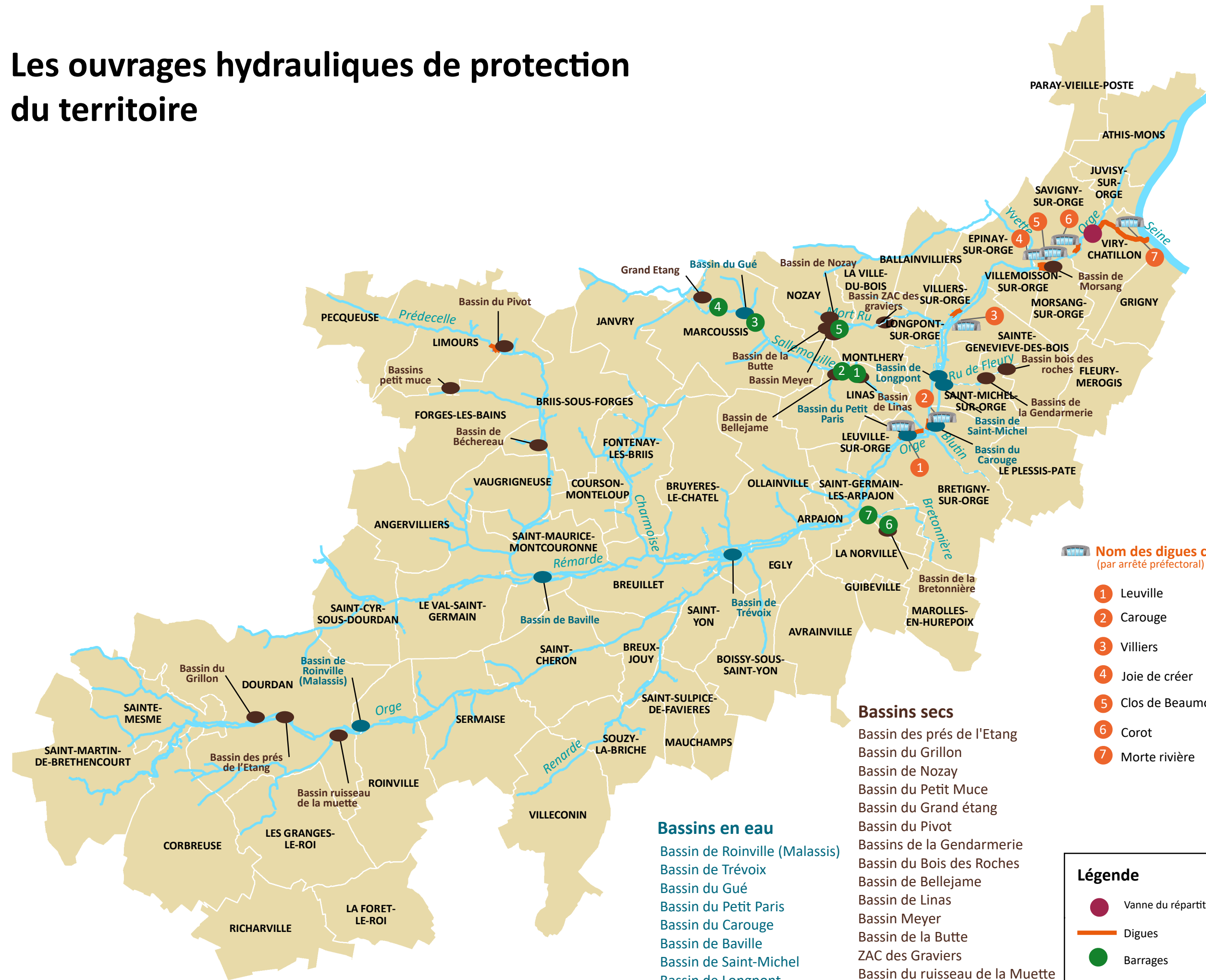


# Les ouvrages hydrauliques de protection du territoire






- |  <b>Nom des digues classées</b><br>(par arrêté préfectoral) | <b>Nom des barrages classés</b><br>(par arrêté préfectoral) |
|--|---|
| <b>1</b> Leuville  | <b>1</b> Linas  |
| <b>2</b> Carouge   | <b>2</b> Bellejame  |
| <b>3</b> Villiers  | <b>3</b> Marcoussis   |
| <b>4</b> Joie de créer   | <b>4</b> Grand étang  |
| <b>5</b> Clos de Beaumont  | <b>5</b> Mort-ru  |
| <b>6</b> Corot   | <b>6</b> Saint-Germain aval                                 |
| <b>7</b> Morte rivière   | <b>7</b> Saint-Germain amont                                |

- Bassins secs**
- Bassin des prés de l'Etang
  - Bassin du Grillon
  - Bassin de Nozay
  - Bassin du Petit Muce
  - Bassin du Grand étang
  - Bassin du Pivot
  - Bassins de la Gendarmerie
  - Bassin du Bois des Roches
  - Bassin de Bellejame
  - Bassin de Linas
  - Bassin Meyer
  - Bassin de la Butte
  - ZAC des Graviers
  - Bassin du ruisseau de la Muette
  - Bassin de la Bretonnière
  - Bassin de Morsang
  - Bassin de Béchereau

- Bassins en eau**
- Bassin de Roinville (Malassis)
  - Bassin de Trévoix
  - Bassin du Gué
  - Bassin du Petit Paris
  - Bassin du Carouge
  - Bassin de Baille
  - Bassin de Saint-Michel
  - Bassin de Longpont

**Légende**

-  Vanne du répartiteur de Viry-Chatillon
-  Digues
-  Barrages

