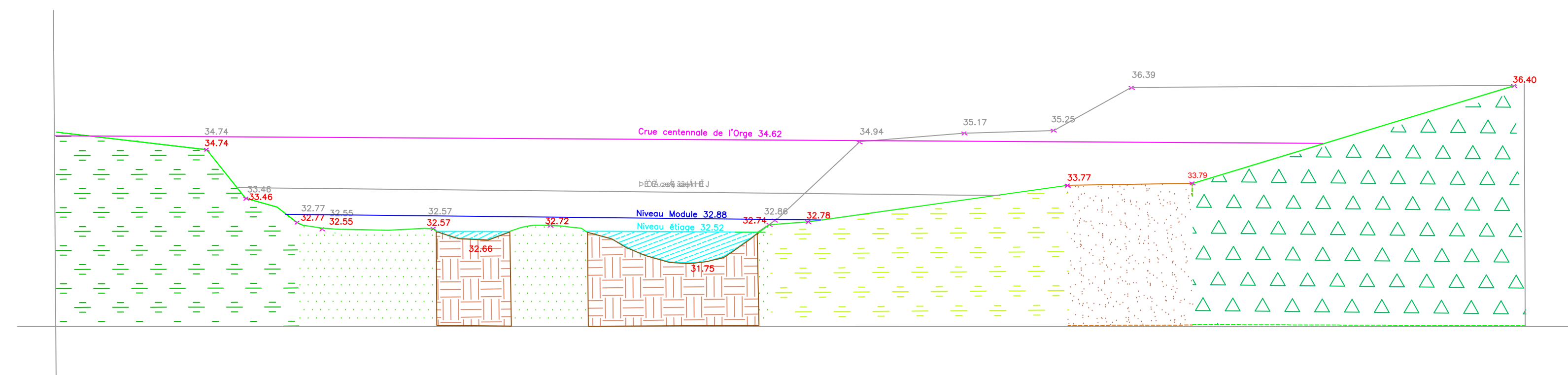
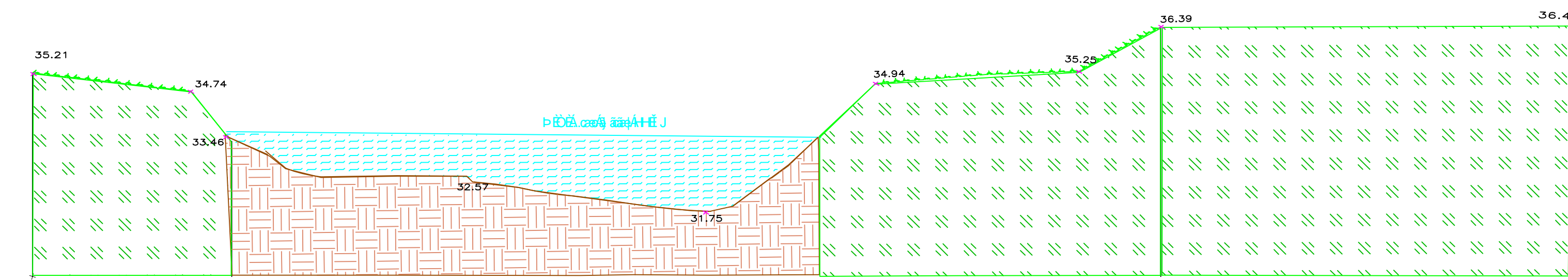


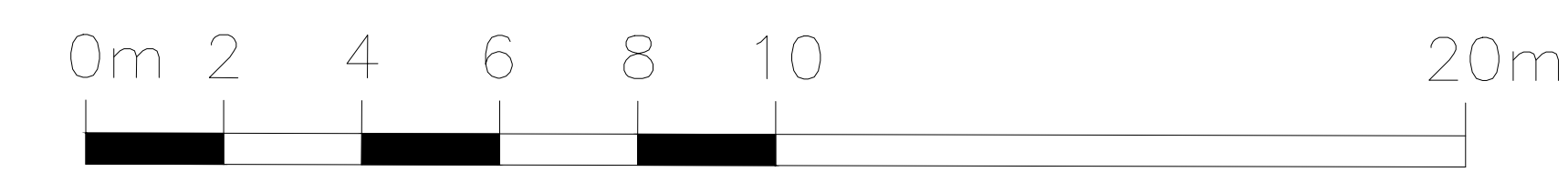
Profil Projet n°1



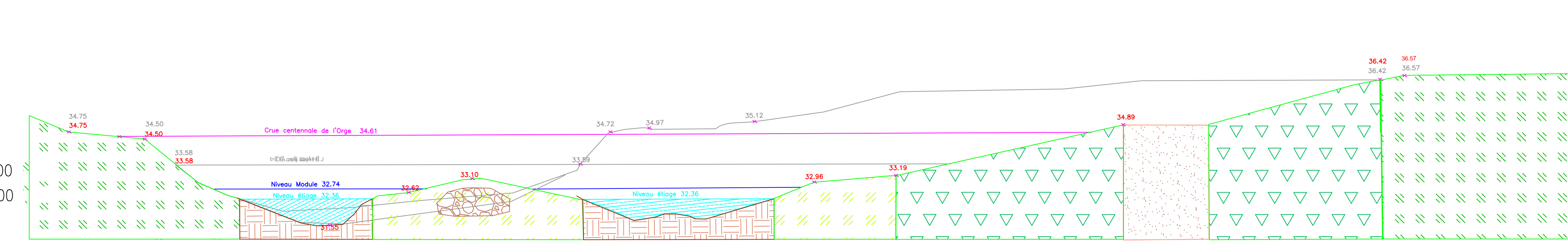
Etat existant



Levé le 20 juillet 2012
 Profil en travers n° 11
 Echelle horizontale : 1/200
 Echelle verticale : 1/200
 Plan de comparaison : 30

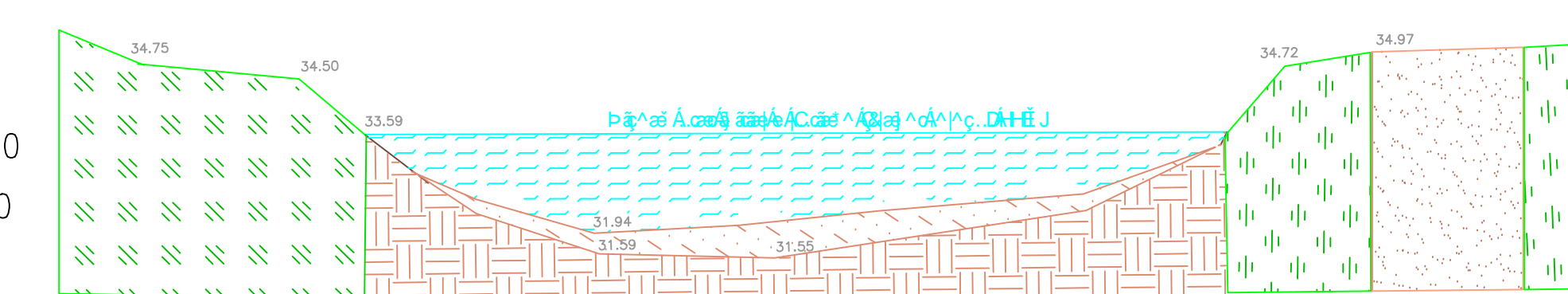


Profil Projet n°2

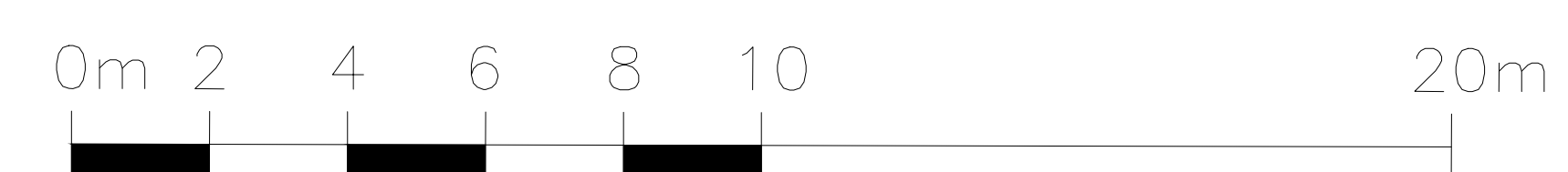


Echelle horizontale : 1/200
 Echelle verticale : 1/200
 Plan de comparaison : 30

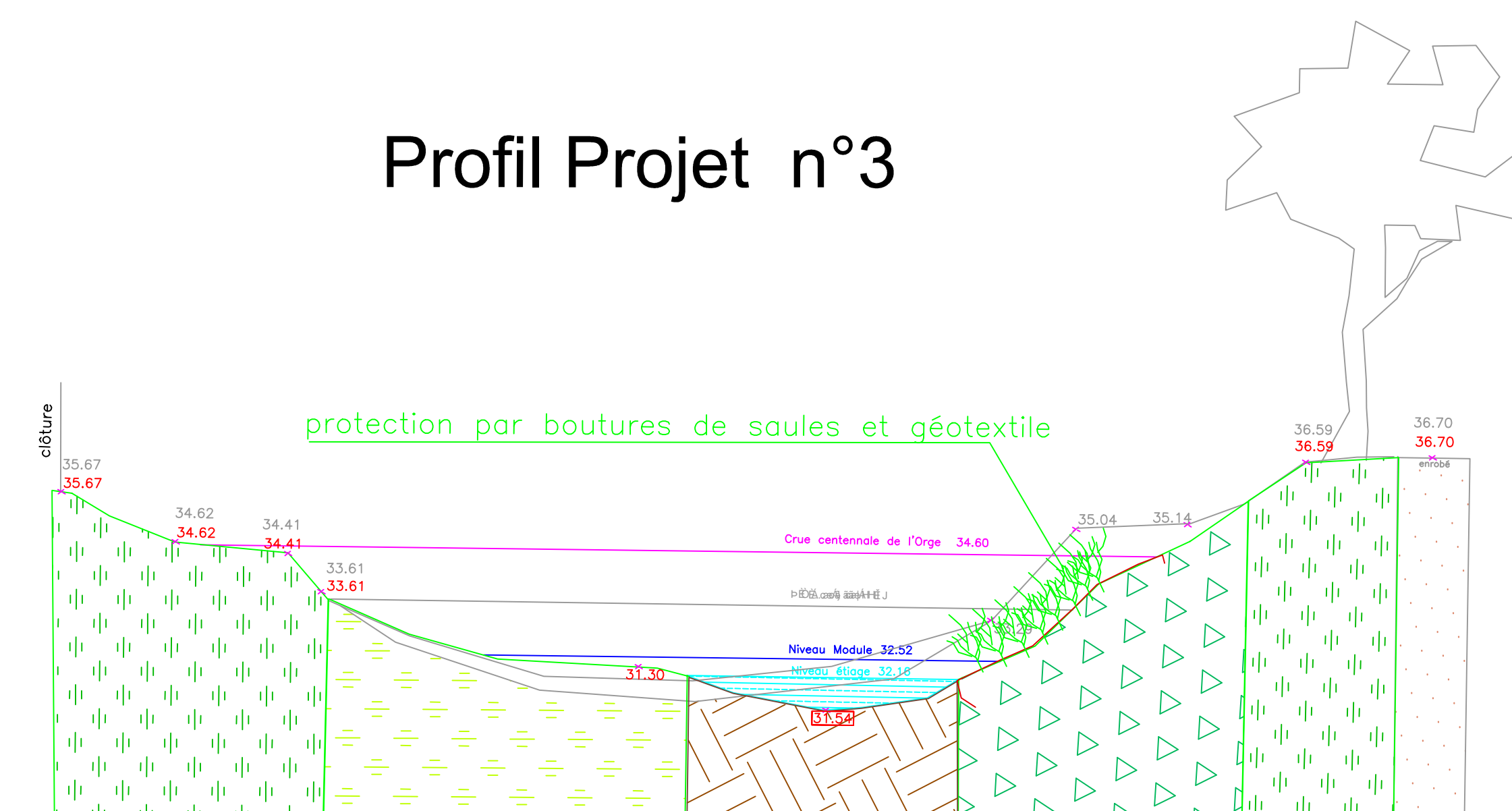
Etat existant



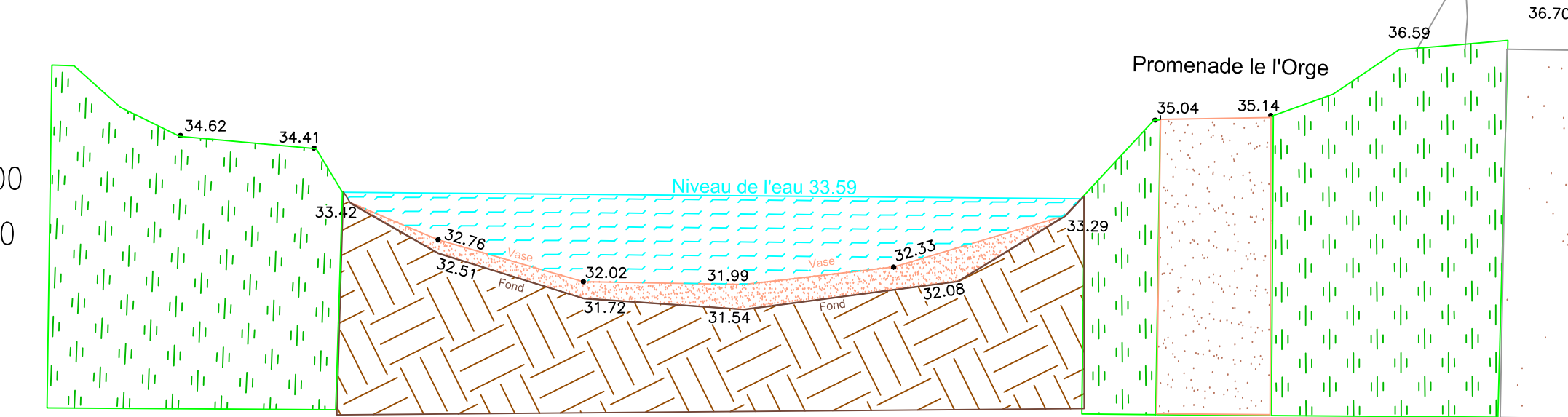
Levé le 3 août 2012 GTA
 Profil en travers n° 14
 Echelle horizontale : 1/200
 Echelle verticale : 1/200
 Plan de comparaison : 30



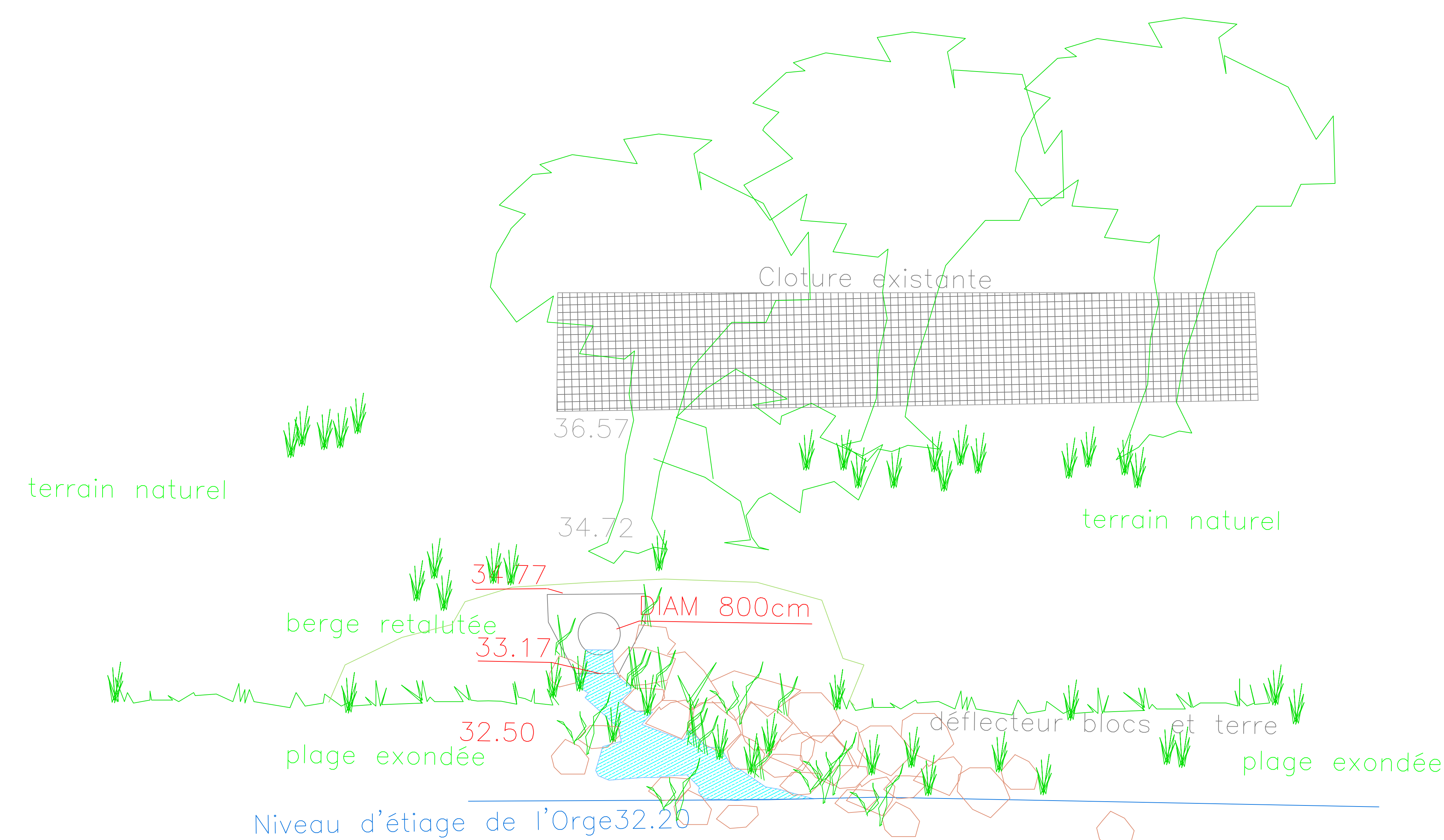
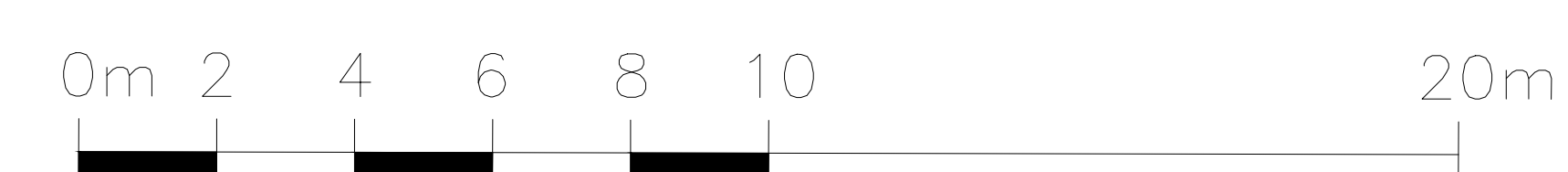
Profil Projet n°3



Etat existant



Levé le 3 août 2012 GTA
 Profil en travers n° 32
 Echelle horizontale : 1/200
 Echelle verticale : 1/200
 Plan de comparaison : 30



Détail de l'exutoire d'eaux pluviales du Contin

LEGENDE	
	retalutage de berges en pente douce et ensemencement (déblais)
	lit de la rivière (étiage)
	création de banquettes de terre plantées d'hélophytes (remblais)
	banquettes submersibles en cours de formation
	berge existante
	Noyau de fagots pour consolidation de banquette
	Roselière
	Saules arbustifs
	Bosquets
	Arbres
	Epi déflecteur (blocs 400 à 600mm)
	Piste en stabilisé
	Ponton d'observation en bois
	Zone enherbée
	Chemin pavé
	Ouvrage de sortie de buse, réseau d'Eaux Pluviales
	relief et cotes projet
	relief et cotes existantes



Syndicat mixte
de la Vallée de l'Orge Aval
B.P 96-91171 - VIRY-CHATILLON - Tel : 01.69.12.15.40

DEPARTEMENT DE L'ESSONNE

COMMUNE D'ATHIS MONS

PROFILS ET DETAILS

AMENAGEMENT DU COTEAU DES VIGNES

12/11/2013 (SIVDA/Ppy/ow)
ECHELLE:1/100